




МИНИСТЕРСТВО ПРОСВЕЩЕНИЯ РОССИЙСКОЙ ФЕДЕРАЦИИ

Министерство образования Ставропольского края

МУ «Управление образования администрации г. Пятигорска»

МБОУ СОШ № 31 со спортивным уклоном

<p>Рассмотрено ШМО учителей естественно-научного цикла Руководитель ШМО  Сапецкая И.Б. Протокол № 1 от «29» августа 2022 г.</p>	<p>Согласовано Заместитель директора по УВР  Ожередова Л.Ю. «29» августа 2022 г.</p>	<p>Утверждено Директор МБОУ СОШ № 31 со спортивным уклоном Золотухина Т.А. Протокол заседания Педагогического совета № 1 от «29» августа 2022 г. Приказ № 6 от «29» августа 2022 г.</p> 
---	--	--

РАБОЧАЯ ПРОГРАММА

учебного предмета

«География»

для 10-11 классов среднего общего образования

на 2022-2024 учебные годы

Составитель(и):
ШМО учителей
естественно-научного цикла

Пятигорск, 2022 г.

ПОЯСНИТЕЛЬНАЯ ЗАПИСКА

Рабочая программа по географии среднего общего образования составлена на основе требований к результатам освоения основной образовательной программы среднего общего образования, представленных в федеральном государственном образовательном стандарте среднего общего образования, а также на основе характеристики планируемых результатов духовно-нравственного развития, воспитания и социализации обучающихся, представленных в Примерной программе воспитания.

Учебным планом на изучение географии на базовом уровне отводится 68 часов: по одному часу в неделю в 10 и 11 классах

СОДЕРЖАНИЕ УЧЕБНОГО ПРЕДМЕТА

10 КЛАСС

Раздел 1. География как наука

Тема 1. Традиционные и новые методы в географии. Географические прогнозы. Традиционные и новые методы исследований в географических науках, их использование в разных сферах человеческой деятельности. Современные направления географических исследований. Источники географической информации, ГИС. Географические прогнозы как результат географических исследований

Тема 2. Географическая культура. Элементы географической культуры: географическая картина мира, географическое мышление, язык географии. Их значимость для представителей разных профессий.

Раздел 2. Природопользование и геоэкология

Тема 1. Географическая среда. Географическая среда как геосистема; факторы, её формирующие и изменяющие. Адаптация человека к различным природным условиям территорий, её изменение во времени. Географическая и окружающая среда

Тема 2. Естественный и антропогенный ландшафты. Проблема сохранения ландшафтного и культурного разнообразия на Земле.

Практическая работа

1. Классификация ландшафтов с использованием источников географической информации.

Тема 3. Проблемы взаимодействия человека и природы. Опасные природные явления, климатические изменения, повышение уровня Мирового океана, загрязнение окружающей среды. «Климатические беженцы». Стратегия устойчивого

развития. Цели устойчивого развития и роль географических наук в их достижении. Особо охраняемые природные территории как один из объектов целей устойчивого развития. Объекты Всемирного природного и культурного наследия.

Практическая работа

1. Определение целей и задач учебного исследования, связанного с опасными природными явлениями/глобальными изменениями климата/загрязнением Мирового океана, выбор формы фиксации результатов наблюдения/исследования.

Тема 4. Природные ресурсы и их виды. Особенности размещения природных ресурсов мира Природно-ресурсный капитал регионов, крупных стран, в том числе России Ресурсообеспеченность Истощение природных ресурсов Обеспеченность стран стратегическими ресурсами: нефтью, газом, ураном, рудными и другими полезными ископаемыми Земельные ресурсы Обеспеченность человечества пресной водой Гидроэнергоресурсы Земли, перспективы их использования География лесных ресурсов, лесной фонд мира Обезлесение — его причины и распространение Роль природных ресурсов Мирового океана (энергетических, биологических, минеральных) в жизни человечества и перспективы их использования Агроклиматические ресурсы. Рекреационные ресурсы.

Практические работы

1. Оценка природно-ресурсного капитала одной из стран (по выбору) по источникам географической информации.
2. Определение ресурсообеспеченности стран отдельными видами природных ресурсов.

Раздел 3. Современная политическая карта

Тема 1. Политическая география и геополитика. Политическая карта мира и изменения, на ней происходящие. Новая многополярная модель политического мироустройства, очаги геополитических конфликтов. Политико-географическое положение. Специфика России как евразийского и приарктического государства.

Тема 2. Классификации и типология стран мира. Основные типы стран: критерии их выделения. Формы правления государства и государственного устройства

Раздел 4. Население мира

Тема 1. Численность и воспроизводство населения. Численность населения мира и динамика её изменения. Воспроизводство населения, его типы и особенности в странах с различным уровнем социально-экономического развития (демографический взрыв, демографический кризис, старение населения). Демографическая политика и её направления в странах различных типов воспроизводства населения. Теория демографического перехода.

Практические работы

1. Определение и сравнение темпов роста населения крупных по численности населения стран, регионов мира (форма фиксации результатов анализа по выбору обучающихся)
2. Объяснение особенности демографической политики в странах с различным типом воспроизводства населения

Тема 2. Состав и структура населения. Возрастной и половой состав населения мира. Структура занятости населения в странах с различным уровнем социально-экономического развития. Этнический состав населения. Крупные народы, языковые семьи и группы, особенности их размещения. Религиозный состав населения. Мировые и национальные религии, главные районы распространения. *Население мира и глобализация. География культуры в системе географических наук. Современные цивилизации, географические рубежи цивилизации Запада и цивилизации Востока.*

Практические работы

1. Сравнение половой и возрастной структуры в странах различных типов воспроизводства населения на основе анализа половозрастных пирамид.
2. Прогнозирование изменений возрастной структуры отдельных стран на основе анализа различных источников географической информации

Тема 3. Размещение населения. Географические особенности размещения населения и факторы, его определяющие. Плотность населения, ареалы высокой и низкой плотности населения. Миграции населения: причины, основные типы и направления. Расселение населения: типы и формы. Понятие об урбанизации, её особенности в странах различных социально-экономических типов. Городские агломерации и мегалополисы мира

Практическая работа

1. Сравнение и объяснение различий в соотношении городского и сельского населения разных регионов мира на основе анализа статистических данных

Тема 4. Качество жизни населения. Качество жизни населения как совокупность экономических, социальных, культурных, экологических условий жизни людей. Показатели, характеризующие качество жизни населения. Индекс человеческого развития как интегральный показатель сравнения качества жизни населения различных стран и регионов мира

Практическая работа

1. Объяснение различий в показателях качества жизни населения в отдельных регионах и странах мира на основе анализа источников географической информации

Раздел 5. Мировое хозяйство

Тема 1. Состав и структура мирового хозяйства. Международное географическое разделение труда. Мировое хозяйство: состав. Основные этапы развития мирового хозяйства. Факторы размещения производства и их влияние на современное развитие мирового хозяйства. Отраслевая, территориальная и функциональная структура мирового хозяйства. Международное географическое разделение труда. Отрасли международной специализации. Условия формирования международной специализации стран и роль географических факторов в её формировании. Аграрные, индустриальные и постиндустриальные страны. Роль и место России в международном географическом разделении труда

Практическая работа

1. Сравнение структуры экономики аграрных, индустриальных и постиндустриальных стран

Тема 2. Международная экономическая интеграция и глобализация мировой экономики. Международная экономическая интеграция. Крупнейшие международные отраслевые и региональные экономические союзы. Глобализация мировой экономики и её влияние на хозяйство стран разных социально-экономических типов Транснациональные корпорации (ТНК) и их роль в глобализации мировой экономики

Тема 3. География главных отраслей мирового хозяйства.

Промышленность мира. Географические особенности размещения основных видов сырьевых и топливных ресурсов. Страны-лидеры по запасам и добыче нефти, природного газа и угля. Топливо-энергетический комплекс мира: основные этапы развития, «энергопереход» География отраслей топливной промышленности Крупнейшие страны-производители, экспортёры и импортёры нефти, природного газа и угля Организация стран-экспортёров нефти Современные тенденции развития отрасли, изменяющие её географию, «сланцевая революция», «водородная» энергетика, «зелёная энергетика» Мировая электроэнергетика Структура мирового производства электроэнергии и её географические особенности Быстрый рост производства электроэнергии с использованием ВИЭ Страны-лидеры по развитию «возобновляемой» энергетики Воздействие на окружающую среду топливной промышленности и различных типов электростанций, включая ВИЭ. Роль России как крупнейшего поставщика топливно-энергетических и сырьевых ресурсов в мировой экономике.

Металлургия мира. Географические особенности сырьевой базы чёрной и цветной металлургии. Ведущие страны-производители и экспортёры стали, меди и алюминия. Современные тенденции развития отрасли. Влияние металлургии на окружающую среду Место России в мировом производстве и экспорте цветных и чёрных металлов.

Машиностроительный комплекс мира. Ведущие страны-производители и экспортёры продукции автомобилестроения, авиастроения и микроэлектроники.

Химическая промышленность и лесопромышленный комплекс мира. Ведущие страны-производители и экспортёры минеральных удобрений и продукции химии органического синтеза. Ведущие страны-производители деловой древесины и продукции целлюлозно-бумажной промышленности Влияние химической и лесной промышленности на окружающую среду

Практическая работа

1. Представление в виде диаграмм данных о динамике изменения объёмов и структуры производства электроэнергии в мире.

Сельское хозяйство мира. Географические различия в обеспеченности земельными ресурсами. Земельный фонд мира, его структура. Современные тенденции развития отрасли. Органическое сельское хозяйство. Растениеводство. География производства основных продовольственных культур. Ведущие экспортёры и импортёры. Роль России как одного из главных экспортёров зерновых культур. Животноводство. Ведущие экспортёры и импортёры продукции животноводства.

Рыболовство и аквакультура: географические особенности. Влияние сельского хозяйства и отдельных его отраслей на окружающую среду.

Практическая работа

1. Определение направления грузопотоков продовольствия на основе анализа статистических материалов и создание карты «Основные экспортёры и импортёры продовольствия»

Сфера услуг. Мировой транспорт. Основные международные магистрали и транспортные узлы. Мировая система НИОКР. Международные экономические отношения: основные формы и факторы, влияющие на их развитие. Мировая торговля и туризм

11 КЛАСС

Раздел 6. Регионы и страны

Тема 1. Регионы мира. Зарубежная Европа.

Многообразие подходов к выделению регионов мира. Регионы мира: зарубежная Европа, зарубежная Азия, Америка, Африка, Австралия и Океания. Зарубежная Европа: состав (субрегионы: Западная Европа, Северная Европа, Южная Европа, Восточная Европа), общая экономико-географическая характеристика. Общие черты и особенности природно-ресурсного капитала, населения и хозяйства стран субрегионов. Геополитические проблемы региона.

Практическая работа

1. Сравнение по уровню социально-экономического развития стран различных субрегионов зарубежной Европы с использованием источников географической информации (по выбору учителя).

Тема 2. Зарубежная Азия: состав (субрегионы: Юго-Западная Азия, Центральная Азия, Восточная Азия, Южная Азия, Юго-Восточная Азия), общая экономико-географическая характеристика. Общие черты и особенности природно-ресурсного капитала, населения и хозяйства субрегионов. Особенности экономико-географического положения, природно-ресурсного капитала, населения, хозяйства стран зарубежной Азии, современные проблемы (на примере Индии, Китая, Японии)

Практическая работа

1. Сравнение международной промышленной и сельскохозяйственной специализации Китая и Индии на основании анализа данных об экспорте основных видов продукции.

Тема 3. Америка: состав (субрегионы: США и Канада, Латинская Америка), общая экономико-географическая характеристика. Особенности природно-ресурсного капитала, населения и хозяйства субрегионов. Особенности экономико-географического положения природно-ресурсного капитала, населения, хозяйства стран Америки, современные проблемы (на примере США, Канады, Мексики, Бразилии)

Практическая работа

1. Объяснение особенностей территориальной структуры хозяйства Канады и Бразилии на основе анализа географических карт.

Тема 4. Африка: состав (субрегионы: Северная Африка, Западная Африка, Центральная Африка, Восточная Африка, Южная Африка). Общая экономико-географическая характеристика. Особенности природно-ресурсного капитала, населения и хозяйства субрегионов. Экономические и социальные проблемы региона. Особенности экономико-географического положения, природно-ресурсного капитала, населения, хозяйства стран Африки (ЮАР, Египет, Алжир).

Практическая работа

1. Сравнение на основе анализа статистических данных роли сельского хозяйства в экономике Алжира и Эфиопии.

Тема 5. Австралия и Океания. Австралия и Океания: особенности географического положения. Австралийский Союз: главные факторы размещения населения и развития хозяйства. Экономико-географическое положение, природно-ресурсный капитал. Отрасли международной специализации. Географическая и товарная структура экспорта. Океания: особенности природных ресурсов, населения и хозяйства. Место в международном географическом разделении труда.

Тема 6. Россия на геополитической, геоэкономической и геодемографической карте мира. Особенности интеграции России в мировое сообщество. *Географические аспекты решения внешнеэкономических и внешнеполитических задач развития России.*

Практическая работа

1. Изменение направления международных экономических связей России в новых экономических условиях.

Раздел 7. Глобальные проблемы человечества

Группы глобальных проблем: геополитические, экологические, демографические

Геополитические проблемы: проблема сохранения мира на планете и причины роста глобальной и региональной нестабильности. Проблема разрыва в уровне социально-экономического развития между развитыми и развивающимися странами и причина её возникновения. Геоэкология — фокус глобальных проблем человечества Глобальные экологические проблемы как проблемы, связанные с усилением воздействия человека на природу и влиянием природы на жизнь человека и его хозяйственную деятельность Проблема глобальных климатических изменений, проблема стихийных природных бедствий, глобальные сырьевая и энергетическая проблемы, проблема дефицита водных ресурсов и ухудшения их качества, проблемы опустынивания и деградации земель и почв, проблема сохранения биоразнообразия Проблема загрязнения Мирового океана и освоения его ресурсов. Глобальные проблемы народонаселения: демографическая, продовольственная, роста городов, здоровья и долголетия человека. Взаимосвязь глобальных геополитических, экологических проблем и проблем народонаселения. Возможные пути решения глобальных проблем. Необходимость переоценки человечеством и

отдельными странами некоторых ранее устоявшихся экономических, политических, идеологических и культурных ориентиров. Участие России в решении глобальных проблем

Практическая работа

1. Выявление примеров взаимосвязи глобальных проблем человечества на основе анализа различных источников географической информации и участия России в их решении

ПЛАНИРУЕМЫЕ ОБРАЗОВАТЕЛЬНЫЕ РЕЗУЛЬТАТЫ

ЛИЧНОСТНЫЕ РЕЗУЛЬТАТЫ

Личностные результаты освоения обучающимися программы среднего общего образования должны отражать готовность и способность обучающихся руководствоваться сформированной внутренней позицией личности, системой ценностных ориентаций, позитивных внутренних убеждений, соответствующих традиционным ценностям российского общества, расширение жизненного опыта и опыта деятельности в процессе реализации основных направлений воспитательной деятельности, в том числе в части:

1. Гражданского воспитания:

- сформированность гражданской позиции обучающегося как активного и ответственного члена российского общества;
- осознание своих конституционных прав и обязанностей, уважение закона и правопорядка;
- принятие традиционных национальных, общечеловеческих гуманистических и демократических ценностей;
- готовность противостоять идеологии экстремизма, национализма, ксенофобии, дискриминации по социальным, религиозным, расовым, национальным признакам;
- готовность вести совместную деятельность в интересах гражданского общества, участвовать в самоуправлении в школе и детско-юношеских организациях;
- умение взаимодействовать с социальными институтами в соответствии с их функциями и назначением;
- готовность к гуманитарной и волонтерской деятельности

2. Патриотического воспитания:

- сформированность российской гражданской идентичности, патриотизма, уважения к своему народу, чувства ответственности перед Родиной, гордости за свой край, свою Родину, свой язык и культуру, прошлое и настоящее многонационального народа России;
- ценностное отношение к государственным символам, историческому и природному наследию, памятникам, традициям народов России, достижениям России в науке, искусстве, спорте, технологиях, труде;

—идейная убеждённость, готовность к служению и защите Отечества, ответственность за его судьбу

3. Духовно-нравственного воспитания:

—осознание духовных ценностей российского народа;

—сформированность нравственного сознания, этического поведения;

—способность оценивать ситуацию и принимать осознанные решения, ориентируясь на морально-нравственные нормы и ценности;

—осознание личного вклада в построение устойчивого будущего на основе формирования элементов географической и экологической культуры;

—ответственное отношение к своим родителям, созданию семьи на основе осознанного принятия ценностей семейной жизни в соответствии с традициями народов России

4. Эстетического воспитания:

—эстетическое отношение к миру, включая эстетику природных и историко-культурных объектов родного края, своей страны, быта, научного и технического творчества, спорта, труда, общественных отношений;

—способность воспринимать различные виды искусства, традиции и творчество своего и других народов, ощущать эмоциональное воздействие искусства;

—убеждённость в значимости для личности и общества отечественного и мирового искусства, этнических культурных традиций и народного творчества;

—готовность к самовыражению в разных видах искусства, стремление проявлять качества творческой личности

5. Физического воспитания:

—сформированность здорового и безопасного образа жизни, в том числе безопасного поведения в природной среде, ответственного отношения к своему здоровью;

—потребность в физическом совершенствовании, занятиях спортивно-оздоровительной деятельностью;

—активное неприятие вредных привычек и иных форм причинения вреда физическому и психическому здоровью

6. Трудового воспитания:

—готовность к труду, осознание ценности мастерства, трудолюбие;

—готовность к активной деятельности технологической и социальной направленности, способность инициировать, планировать и самостоятельно выполнять такую деятельность;

—интерес к различным сферам профессиональной деятельности в области географических наук, умение совершать осознанный выбор будущей профессии и реализовывать собственные жизненные планы;

—готовность и способность к образованию и самообразованию на протяжении всей жизни

7. Экологического воспитания:

—сформированность экологической культуры, понимание влияния социально-экономических процессов на состояние природной и социальной среды, осознание глобального характера экологических проблем и географических особенностей их проявления;

—планирование и осуществление действий в окружающей среде на основе знания целей устойчивого развития человечества;

—активное неприятие действий, приносящих вред окружающей среде;

—умение прогнозировать, в том числе на основе применения географических знаний, неблагоприятные экологические последствия предпринимаемых действий, предотвращать их;

—расширение опыта деятельности экологической направленности

8. Ценности научного познания:

—сформированность мировоззрения, соответствующего современному уровню развития географических наук и общественной практики, основанного на диалоге культур, способствующего осознанию своего места в поликультурном мире;

—совершенствование языковой и читательской культуры как средства взаимодействия между людьми и познания мира для применения различных источников географической информации в решении учебных и (или) практико-ориентированных задач;

—осознание ценности научной деятельности, готовность осуществлять проектную и исследовательскую деятельность в географических науках индивидуально и в группе

В процессе достижения личностных результатов освоения обучающимися программы среднего общего образования у обучающихся совершенствуется эмоциональный интеллект, предполагающий сформированность:

—самосознания, включающего способность понимать своё эмоциональное состояние, видеть направления развития собственной эмоциональной сферы, быть уверенным в себе;

—саморегулирования, включающего самоконтроль, умение принимать ответственность за своё поведение, способность адаптироваться к эмоциональным изменениям и проявлять гибкость, быть открытым новому;

—внутренней мотивации, включающей стремление к достижению цели и успеху, оптимизм, инициативность, умение действовать, исходя из своих возможностей;

—эмпатии, включающей способность понимать эмоциональное состояние других, учитывать его при осуществлении коммуникации, способность к сочувствию и сопереживанию;

—социальных навыков, включающих способность выстраивать отношения с другими людьми, заботиться, проявлять интерес и разрешать конфликты.

МЕТАПРЕДМЕТНЫЕ РЕЗУЛЬТАТЫ

Метапредметные результаты освоения программы среднего общего образования должны отражать:

Овладение универсальными учебными познавательными действиями:

1) базовые логические действия:

—самостоятельно формулировать и актуализировать проблемы, которые могут быть решены с использованием географических знаний, рассматривать их всесторонне;

—устанавливать существенный признак или основания для сравнения, классификации географических объектов, процессов и явлений и обобщения;

—определять цели деятельности, задавать параметры и критерии их достижения;

—разрабатывать план решения географической задачи с учётом анализа имеющихся материальных и нематериальных ресурсов;

—выявлять закономерности и противоречия в рассматриваемых явлениях с учётом предложенной географической задачи;

—вносить коррективы в деятельность, оценивать соответствие результатов целям;

—координировать и выполнять работу при решении географических задач в условиях реального, виртуального и комбинированного взаимодействия;

—креативно мыслить при поиске путей решения жизненных проблем, имеющих географические аспекты;

2) базовые исследовательские действия:

—владеть навыками учебно-исследовательской и проектной деятельности, навыками разрешения проблем, способностью и готовностью к самостоятельному поиску методов решения практических географических задач, применению различных методов познания природных, социально-экономических и геоэкологических объектов, процессов и явлений;

—владеть видами деятельности по получению нового географического знания, его интерпретации, преобразованию и применению в различных учебных ситуациях, в том числе при создании учебных и социальных проектов;

—владеть научной терминологией, ключевыми понятиями и методами;

—формулировать собственные задачи в образовательной деятельности и жизненных ситуациях;

—выявлять причинно-следственные связи и актуализировать задачу, выдвигать гипотезу её решения, находить аргументы для доказательства своих утверждений, задавать параметры и критерии решения;

—анализировать полученные в ходе решения задачи результаты, критически оценивать их достоверность, прогнозировать изменение в новых условиях;

—давать оценку новым ситуациям, оценивать приобретённый опыт;

- уметь переносить знания в познавательную и практическую области жизнедеятельности;
- осуществлять целенаправленный поиск переноса средств и способов действия в профессиональную среду;
- уметь интегрировать знания из разных предметных областей;
- выдвигать новые идеи, предлагать оригинальные подходы и решения, ставить проблемы и задачи, допускающие альтернативные решения;

3) работа с информацией:

- выбирать и использовать различные источники географической информации, необходимые для изучения проблем, которые могут быть решены средствами географии, и поиска путей их решения, для анализа, систематизации и интерпретации информации различных видов и форм представления;

—выбирать оптимальную форму представления и визуализации информации с учётом её назначения (тексты, картосхемы, диаграммы и т.д.);

—оценивать достоверность информации;

—использовать средства информационных и коммуникационных технологий (в том числе и ГИС) при решении когнитивных, коммуникативных и организационных задач с соблюдением требований эргономики, техники безопасности, гигиены, ресурсосбережения, правовых и этических норм, норм информационной безопасности;

—владеть навыками распознавания и защиты информации, информационной безопасности личности;

Овладение универсальными коммуникативными действиями:

1) общение:

—владеть различными способами общения и взаимодействия;

—аргументированно вести диалог, уметь смягчать конфликтные ситуации;

—сопоставлять свои суждения по географическим вопросам с суждениями других участников диалога, обнаруживать различие и сходство позиций, задавать вопросы по существу обсуждаемой темы;

—развёрнуто и логично излагать свою точку зрения по географическим аспектам различных вопросов с использованием языковых средств;

2) совместная деятельность:

—использовать преимущества командной и индивидуальной работы;

—выбирать тематику и методы совместных действий с учётом общих интересов и возможностей каждого члена коллектива;

—принимать цели совместной деятельности, организовывать и координировать действия по её достижению: составлять план действий, распределять роли с учётом мнений участников, обсуждать результаты совместной работы;

—оценивать качество своего вклада и каждого участника команды в общий результат по разработанным критериям;

—предлагать новые проекты, оценивать идеи с позиции новизны, оригинальности, практической значимости;

Овладение универсальными регулятивными действиями:

1) самоорганизация:

—самостоятельно осуществлять познавательную деятельность, выявлять проблемы, ставить и формулировать собственные задачи в образовательной деятельности и жизненных ситуациях;

—самостоятельно составлять план решения проблемы с учётом имеющихся ресурсов, собственных возможностей и предпочтений;

—давать оценку новым ситуациям;

—расширять рамки учебного предмета на основе личных предпочтений;

—делать осознанный выбор, аргументировать его, брать ответственность за решение;

—оценивать приобретённый опыт;

—способствовать формированию и проявлению широкой эрудиции в разных областях знаний, постоянно повышать свой образовательный и культурный уровень;

2) самоконтроль:

—давать оценку новым ситуациям, оценивать соответствие результатов целям;

—владеть навыками познавательной рефлексии как осознания совершаемых действий и мыслительных процессов, их результатов и оснований;

—оценивать риски и своевременно принимать решения по их снижению;

—использовать приёмы рефлексии для оценки ситуации, выбора верного решения;

—принимать мотивы и аргументы других при анализе результатов деятельности;

3) принятие себя и других:

—принимать себя, понимая свои недостатки и достоинства;

—принимать мотивы и аргументы других при анализе результатов деятельности;

—признавать своё право и право других на ошибки;

—развивать способность понимать мир с позиции другого человека

ПРЕДМЕТНЫЕ РЕЗУЛЬТАТЫ

10 класс

1. Понимание роли и места современной географической науки в системе научных дисциплин, её участия в решении важнейших проблем человечества: приводить примеры проявления глобальных проблем, в решении которых принимает участие современная географическая наука, на региональном уровне, в разных странах, в том числе в России;

2. Освоение и применение знаний о размещении основных географических объектов и территориальной организации природы и общества: выбирать и использовать источники географической информации для определения положения и взаиморасположения объектов в пространстве; описывать положение и взаиморасположение изученных географических объектов в пространстве, новую многополярную модель политического мироустройства, ареалы распространения основных религий; приводить примеры наиболее крупных стран по численности населения и площади территории, стран, имеющих различное географическое положение, стран с различными формами правления и государственного устройства, стран-лидеров по производству основных видов промышленной и сельскохозяйственной продукции, основных международных магистралей и транспортных узлов, стран-лидеров по запасам минеральных, лесных, земельных, водных ресурсов

3. Сформированность системы комплексных социально ориентированных географических знаний о закономерностях развития природы, размещения населения и хозяйства: различать географические процессы и явления: урбанизацию, субурбанизацию, ложную урбанизацию, эмиграцию, иммиграцию, демографический взрыв и демографический кризис и распознавать их проявления в повседневной жизни; использовать знания об основных географических закономерностях для определения и сравнения свойств изученных географических объектов, явлений и процессов, в том числе: для определения и сравнения показателей уровня развития мирового хозяйства (объёмы ВВП, промышленного, сельскохозяйственного производства и др.) и важнейших отраслей хозяйства в отдельных странах, сравнения показателей, характеризующих демографическую ситуацию, урбанизацию, миграции и качество жизни населения мира и отдельных стран, с использованием источников географической информации, сравнения структуры экономики аграрных, индустриальных и постиндустриальных стран, регионов и стран по обеспеченности минеральными, водными, земельными и лесными ресурсами с использованием источников географической информации, для классификации крупнейших стран, в том числе по особенностям географического положения, типам воспроизводства населения, занимаемым ими позициям относительно России, для классификации ландшафтов с использованием источников географической информации; устанавливать взаимосвязи между глобальным изменением климата и изменением уровня Мирового океана, хозяйственной деятельностью и возможными изменениями в размещении населения, между развитием науки и технологии и возможностями человека прогнозировать опасные природные явления и противостоять им; устанавливать взаимосвязи между значениями показателей рождаемости, смертности, средней ожидаемой продолжительности жизни и возрастной структурой населения, развитием отраслей

мирового хозяйства и особенностями их влияния на окружающую среду; формулировать и (или) обосновывать выводы на основе использования географических знаний.

4. Владение географической терминологией и системой базовых географических понятий: применять социально-экономические понятия: политическая карта, государство, политико-географическое положение, монархия, республика, унитарное государство, федеративное государство, воспроизводство населения, демографический взрыв, демографический кризис, демографический переход, старение населения, состав населения, структура населения, экономически активное население, индекс человеческого развития (ИЧР), народ, этнос, плотность населения, миграции населения, «климатические беженцы», расселение населения, демографическая политика, субурбанизация, ложная урбанизация, мегалополисы, развитые и развивающиеся, новые индустриальные, нефтедобывающие страны, ресурсообеспеченность, мировое хозяйство, международная экономическая интеграция, международная хозяйственная специализация, международное географическое разделение труда, отраслевая и территориальная структура мирового хозяйства, транснациональные корпорации (ТНК), «сланцевая революция», «водородная энергетика», органическое сельское хозяйство, глобализация мировой экономики и деглобализация, «энергопереход», международные экономические отношения, устойчивое развитие для решения учебных и (или) практико-ориентированных задач;

5. Сформированность умений проводить наблюдения за отдельными географическими объектами, процессами и явлениями, их изменениями в результате воздействия природных и антропогенных факторов: определять цели и задачи проведения наблюдения/исследования; выбирать форму фиксации результатов наблюдения/ исследования;

6. Сформированность умений находить и использовать различные источники географической информации для получения новых знаний о природных и социально-экономических процессах и явлениях, выявления закономерностей и тенденций их развития, прогнозирования: выбирать и использовать источники географической информации (картографические, статистические, текстовые, видео- и фотоизображения, ГИС), адекватные решаемым задачам; сопоставлять и анализировать географические карты различной тематики и другие источники географической информации для выявления закономерностей социально-экономических, природных и экологических процессов и явлений; определять и сравнивать по географическим картам различного содержания и другим источникам географической информации качественные и количественные показатели, характеризующие изученные географические объекты, процессы и явления; прогнозировать изменения состава и структуры населения, в том числе возрастной структуры населения отдельных стран с использованием источников географической информации; определять и находить в комплексе источников недостоверную и противоречивую географическую информацию для решения учебных и (или) практико-ориентированных задач; самостоятельно находить, отбирать и применять различные методы познания для решения практико-ориентированных задач;

7. Владение умениями географического анализа и интерпретации информации из различных источников: находить, отбирать, систематизировать информацию, необходимую для изучения географических объектов и явлений, отдельных территорий мира, их обеспеченности природными и человеческими ресурсами, хозяйственного потенциала, экологических проблем; представлять в различных формах (графики, таблицы, схемы, диаграммы, карты и др) географическую информацию о населении мира, отраслевой и территориальной структуре мирового хозяйства, географических особенностях развития отдельных отраслей; формулировать выводы и заключения на основе анализа и интерпретации информации из различных источников; критически оценивать и интерпретировать информацию, получаемую из различных источников; использовать различные источники географической информации для решения учебных и (или) практико-ориентированных задач;

8. Сформированность умений применять географические знания для объяснения разнообразных явлений и процессов: объяснять особенности демографической политики в странах с различным типом воспроизводства населения, направления международных миграций, различия в уровнях урбанизации, в уровне и качестве жизни населения, влияние природно-ресурсного капитала на формирование отраслевой структуры хозяйства отдельных стран; использовать географические знания о мировом хозяйстве и населении мира, об особенностях взаимодействия природы и общества для решения учебных и (или) практико-ориентированных задач;

9. Сформированность умений применять географические знания для оценки разнообразных явлений и процессов: оценивать географические факторы, определяющие сущность и динамику важнейших социально-экономических и геоэкологических процессов; оценивать изученные социально-экономические и геоэкологические процессы и явления, в том числе оценивать природно-ресурсный капитал одной из стран с использованием источников географической информации, влияние урбанизации на окружающую среду, тенденции развития основных отраслей мирового хозяйства и изменения его отраслевой и территориальной структуры, изменение климата и уровня Мирового океана для различных территорий, изменение содержания парниковых газов в атмосфере и меры, предпринимаемые для уменьшения их выбросов;

10. Сформированность знаний об основных проблемах взаимодействия природы и общества, о природных и социально-экономических аспектах экологических проблем: описывать географические аспекты проблем взаимодействия природы и общества: различия в особенностях проявления глобальных изменений климата, повышения уровня Мирового океана, в объёмах выбросов парниковых газов в разных регионах мира, изменения геосистем в результате природных и антропогенных воздействий на примере регионов и стран мира, на планетарном уровне.

11 класс

1) понимание роли и места современной географической науки в системе научных дисциплин, её участия в решении важнейших проблем человечества: определять роль географических наук в достижении целей устойчивого развития;

2) освоение и применение знаний о размещении основных географических объектов и территориальной организации природы и общества: выбирать и использовать источники географической информации для определения положения и взаиморасположения регионов и стран в пространстве; описывать положение и взаиморасположение регионов и стран в пространстве, особенности природно-ресурсного капитала, населения и хозяйства регионов и изученных стран;

3) сформированность системы комплексных социально ориентированных географических знаний о закономерностях развития природы, размещения населения и хозяйства: распознавать географические особенности проявления процессов воспроизводства, миграции населения и урбанизации в различных регионах мира и изученных странах; использовать знания об основных географических закономерностях для определения географических факторов международной хозяйственной специализации изученных стран; сравнения регионов мира и изученных стран по уровню социально-экономического развития, специализации различных стран и по их месту в МГРТ; для классификации стран отдельных регионов мира, в том числе по особенностям географического положения, форме правления и государственного устройства, уровню социально-экономического развития, типам воспроизводства населения с использованием источников географической информации; устанавливать взаимосвязи между социально-экономическими и геоэкологическими процессами и явлениями в изученных странах; природными условиями и размещением населения, природными условиями и природно-ресурсным капиталом и отраслевой структурой хозяйства изученных стран; прогнозировать изменения возрастной структуры населения отдельных стран зарубежной Европы с использованием источников географической информации; формулировать и/или обосновывать выводы на основе использования географических знаний;

4) владение географической терминологией и системой базовых географических понятий: применять изученные социально-экономические понятия: политическая карта, государство; политико-географическое положение, монархия, республика, унитарное государство, федеративное государство; воспроизводство населения, демографический взрыв, демографический кризис, старение населения, состав населения, структура населения, экономически активное население, Индекс человеческого развития (ИЧР), народ, этнос, плотность населения, миграции населения, расселение населения, демографическая политика, субурбанизация, ложная урбанизация; мегалополисы, развитые и развивающиеся, новые индустриальные, нефтедобывающие страны; ресурсообеспеченность, мировое хозяйство, международная экономическая интеграция; международная хозяйственная специализация, международное географическое разделение труда; отраслевая и территориальная структура мирового хозяйства, транснациональные корпорации (ТНК), «сланцевая революция», водородная энергетика, «зелёная энергетика», органическое сельское хозяйство; глобализация мировой экономики и деглобализация, «энергопереход», международные экономические отношения, устойчивое развитие для решения учебных и (или) практико-ориентированных задач;

5) сформированность умений проводить наблюдения за отдельными географическими объектами, процессами и явлениями, их изменениями в результате воздействия природных и антропогенных факторов: определять цели и задачи проведения наблюдения/исследования; выбирать форму фиксации результатов наблюдения/исследования; формулировать обобщения и выводы по результатам наблюдения/исследования;

6) сформированность умений находить и использовать различные источники географической информации для получения новых знаний о природных и социально-экономических процессах и явлениях, выявления закономерностей и тенденций их развития, прогнозирования: выбирать и использовать источники географической информации (картографические, статистические, текстовые, видео- и фотоизображения, геоинформационные системы), адекватные решаемым задачам; сопоставлять и анализировать географические карты различной тематики и другие источники географической информации для выявления закономерностей социально-экономических, природных и экологических процессов и явлений на территории регионов мира и отдельных стран; определять и сравнивать по географическим картам разного содержания и другим источникам географической информации качественные и количественные показатели, характеризующие регионы и страны, а также географические процессы и явления, происходящие в них; географические факторы международной хозяйственной специализации отдельных стран с использованием источников географической информации; определять и находить в комплексе источников недостоверную и противоречивую географическую информацию о регионах мира и странах для решения учебных и (или) практико-ориентированных задач; самостоятельно находить, отбирать и применять различные методы познания для решения практико-ориентированных задач;

7) владение умениями географического анализа и интерпретации информации из различных источников: находить, отбирать, систематизировать информацию, необходимую для изучения регионов мира и стран (в том числе и России), их обеспеченности природными и человеческими ресурсами; для изучения хозяйственного потенциала стран, глобальных проблем человечества и их проявления на территории (в том числе и России); представлять в различных формах (графики, таблицы, схемы, диаграммы, карты и др.) географическую информацию о населении, размещении хозяйства регионов мира и изученных стран; их отраслевой и территориальной структуре их хозяйств, географических особенностях развития отдельных отраслей; формулировать выводы и заключения на основе анализа и интерпретации информации из различных источников; критически оценивать и интерпретировать информацию, получаемую из различных источников; использовать различные источники географической информации для решения учебных и (или) практико-ориентированных задач;

8) сформированность умений применять географические знания для объяснения изученных социально-экономических и геоэкологических явлений и процессов в странах мира: объяснять географические особенности стран с разным уровнем социально-экономического развития, в том числе объяснять различие в составе, структуре и размещении населения, в уровне и качестве жизни населения; объяснять влияние природно-ресурсного капитала на формирование отраслевой структуры

хозяйства отдельных стран; особенности отраслевой и территориальной структуры хозяйства изученных стран, особенности международной специализации стран и роль географических факторов в её формировании; особенности проявления глобальных проблем человечества в различных странах с использованием источников географической информации;

9) сформированность умений применять географические знания для оценки разнообразных явлений и процессов: оценивать географические факторы, определяющие сущность и динамику важнейших социально-экономических и геоэкологических процессов; изученные социально-экономические и геоэкологические процессы и явления; политико-географическое положение изученных регионов, стран и России; влияние международных миграций на демографическую и социально-экономическую ситуацию в изученных странах; роль России как крупнейшего поставщика топливно-энергетических и сырьевых ресурсов в мировой экономике; конкурентные преимущества экономики России; различные точки зрения по актуальным экологическим и социально-экономическим проблемам мира и России; изменения направления международных экономических связей России в новых экономических условиях;

10) сформированность знаний об основных проблемах взаимодействия природы и общества, о природных и социально-экономических аспектах экологических проблем: описывать географические аспекты проблем взаимодействия природы и общества; приводить примеры взаимосвязи глобальных проблем; возможных путей решения глобальных проблем

ТЕМАТИЧЕСКОЕ ПЛАНИРОВАНИЕ

10 КЛАСС

№	Наименование разделов и тем	Количество часов			Виды деятельности	Виды и формы контроля	ЭОР/ЦОР	Реализация программы воспитания
		всего	контрольные	практические				
Раздел 1. Общая характеристика стран современного мира 11 ч.								
1.1.	Тема 1. Страны современного мира (2 часа)	2	1	0	Объяснять основные географические понятия, новые географические термины, принципы различных типологий стран, различия между странами разных типов; определять тип страны по предложенным признакам, основные критерии для классификации различных географических объектов	Работа у доски Фронтальный опрос Индивидуальный контроль	https://resh.edu.ru/	8, 2
1.2	Тема 2. География	9	0	1	Владеть географическим	Работа у	https://resh.edu.ru/	1, 2, 8

	населения мира (9 часов)				<p>мышлением для определения географических аспектов изменения численности особенностей современного процесса производства населения, системой комплексных социально ориентированных географических знаний о закономерностях размещения населения и хозяйства; объяснять особенности динамики численности населения мира, состава населения; определять перспективы изменения численности населения мира, объяснять особенности состава населения, специфику половозрастных пирамид для разных стран, объяснять особенности распространения мировых религий; определять регионы с преобладанием отдельных языков и религий, объяснять рисунок размещения населения мира, направление и характер миграционных процессов; выявлять причины неравномерного размещения населения и механического движения людей; объяснять характерные черты современной урбанизации, зональную специфику сельских поселений, определять особенности размещения крупных городов и форм сельских населённых пунктов</p>	доски Фронтальный опрос Индивидуальный контроль	edu.ru/	
--	--------------------------	--	--	--	--	---	---------	--

Раздел 2. Мировые природные ресурсы, мировое хозяйство и НТР, отрасли мирового хозяйства 23 ч.

2.1	Тема 3. Мировые природные ресурсы (8 часов)	8	0	1	<p>Определять и объяснять природные и антропогенные причины возникновения геоэкологических проблем на локальном, региональном и глобальном уровнях, географические аспекты глобальных проблем человечества; понимать значение знаний о географических явлениях и процессах, происходящих в природе и обществе, для адаптации к окружающей социоприродной среде, оценки экологической ситуации. Владеть умениями применять географические знания для объяснения и оценки географии природных ресурсов; сформировать представления и знания об основных видах природных ресурсов; определять обеспеченность стран различными видами природных ресурсов, Владеть умениями применять географические знания для характеристики видов неисчерпаемых природных ресурсов и оценки перспектив их использования в разных регионах и странах мира, объяснять географию размещения отдельных видов неисчерпаемых природных ресурсов в мире; об основных проблемах использования лесных ресурсов человеком; объяснять географию размещения лесных</p>	<p>Работа у доски Фронтальный опрос Индивидуальный контроль</p>	<p>https://resh.edu.ru/</p>	1, 2, 7, 8
-----	---	---	---	---	--	---	--	------------

					ресурсов мира; перспективы их использования; оценивать проблемы использования лесных ресурсов в разных регионах мира			
2.2	Тема 4. Мировое хозяйство и научно-техническая революция (3 часа)	3	0	1	Владеть умениями применять географические знания и знания по истории для оценивания этапов формирования мирового хозяйства и уровня современного его развития, представлениями и знаниями о МГРТ как закономерном и неизбежном результате развития общества; объяснять особенности международной специализации отдельных стран; определять различные условия для развития международной специализации как отражения международного географического разделения труда; оценивать факторы, обеспечивающие специализацию хозяйства стран мира, перспективы развития России в международном разделении труда и мировом хозяйстве, применять географические знания для объяснения, оценки и прогноза основных путей развития составных частей НТР на современном и предстоящем этапах развития общества, новыми терминами и понятиями и знаниями об общих чертах и закономерностях мирового хозяйства; объяснять основные изменения составных частей НТР и их направленность, влияние	Работа у доски Фронтальный опрос Индивидуальный контроль	https://resh.edu.ru/	2, 7, 8

					различных факторов и их степень воздействия на географию и размещение мирового хозяйства в эпоху НТР; определять важнейшие изменения, происходящие в отраслевой структуре хозяйства в эпоху НТР			
2.3	Тема 5. Отрасли мирового хозяйства (9 часов)	9	1	0	<p>Владеть уже известными и новыми терминами и понятиями о роли и месте топливно-энергетического комплекса; объяснять тенденции и направления развития ТЭК; определять страны-лидеры по выработке электроэнергии в абсолютном измерении и на душу населения, показатели производства электроэнергии электростанциями разного типа, о значении металлургии в жизни общества, её значении на современном уровне развития хозяйства; объяснять особенности и географию сырьевой базы отрасли, принципы размещения, тенденции развития центров мировой металлургии; определять страны-лидеры по добыче руд различных металлов и производству продукции металлургии, о роли химии в мировом хозяйстве, причинах бурного её развития в XX в.; объяснять особенности отраслевого состава, закономерности размещения предприятий химической и лесной промышленности; определять</p>	Работа у доски Фронтальный опрос Индивидуальный контроль	https://resh.edu.ru/	1, 2, 7, 8

				<p>страны-лидеры, основные центры химической и лесной промышленности; оценивать различные условия, тенденции и перспективы развития химической промышленности как отрасли эпохи НТР, владеть понятиями о роли сельского хозяйства в развитии общества и мировой экономики; объяснять особенности структуры, типы сельскохозяйственного производства, их особенности и отличия, уровни развития современного растениеводства и условия выращивания различных культур на Земле; определять страны-лидеры по производству и экспорту различной продукции с\х производства; оценивать последствия взаимодействия сельского хозяйства и окружающей среды, о значении, роли и месте транспорта в мировой экономике, знаниями о показателях, по которым оценивается работа транспорта; объяснять изменения, происходящие на транспорте в эпоху НТР, его развитие и географию; определять страны-лидеры, уровни развития транспортной сети и географию перевозок основными видами транспорта; оценивать перспективы и тенденции развития основных видов транспорта в эпоху НТР.</p>		
--	--	--	--	---	--	--

					Объяснять влияние развития транспорта на процесс глобализации; определять территориальную структуру мировой транспортной сети; оценивать перспективы и тенденции развития видов транспорта в развивающихся и развитых странах			
2.4	Тема 6. Глобальные проблемы современности (3 часа)	3	0	0	Владеть умениями применять географические знания для выявления глобальных проблем современности, причин их появления, основных видов воздействия человека на природу, изменений взаимоотношений человека и природы; объяснять специфику и глобальный характер изучаемых проблем, экологические и политические основы глобальных проблем, уровни безопасности окружающей среды, степень адаптации к изменению её условий. Объяснять основные процессы, закономерности и проблемы взаимодействия географической среды и общества; суть географических подходов и устойчивого развития территорий	Работа у доски Фронтальный опрос Индивидуальный контроль	https://resh.edu.ru/	1, 2, 7, 8
	Итого по разделу	34	2	3				

11 КЛАСС

№	Наименование разделов и тем	Количество часов			Виды деятельности	Виды и формы контроля	ЭОР/ЦОР	Реализация программы воспитания
		всего	контрольные	практические				
Раздел 1. Политическая карта мира. Евразия 15 ч.								
1.1.	Тема 1. Политическая карта мира (3 часа)	3	1	0	Владеть географическим мышлением для определения оценки политико-географического положения стран мира, системой комплексных географических знаний о геополитике как составной части политической географии и самостоятельной науке; объяснять и оценивать особенности изменений геополитического положения стран мира и России, знаний о международных организациях; объяснять и оценивать виды и направления деятельности международных организаций; определять причины многоликости современного мира и стран разного типа	Работа у доски Фронтальный опрос Индивидуальный контроль	https://resh.edu.ru/	1, 8, 2
1.2	Тема 2. Зарубежная Европа (5 часов)	5	0	0	Владеть умениями давать определения известным и новым терминам, понятиям «экономико-географическое, политико-географическое положение стран и регионов мира», системой знаний о превращении в ведущий по уровню развития регион и причинах, определяющих его единство; определять состав Зарубежной Европы; объяснять и оценивать особенности изменений геополитического положения стран Зарубежной Европы,	Работа у доски Фронтальный опрос Индивидуальный контроль	https://resh.edu.ru/	1, 2, 8

					Владеть терминами и понятиями, характеризующими особенности населения и хозяйства Зарубежной Европы, фактами и примерами, позволяющими считать регион одним из мировых экономических лидеров; оценивать тенденции, географию и перспективы развития региона			
1.3	Тема 3. Зарубежная Азия (7 часов)	7	0	2	Владеть терминами и понятиями, характеризующими особенности населения и хозяйства Зарубежной Азии, фактами и примерами, позволяющими считать Зарубежную Азию единым и одним из ведущих регионов мира; оценивать географические и экономические показатели, тенденции, географию и перспективы развития региона. Владеть терминами, понятиями о составе субрегионов Зарубежной Азии, экономико-географическом, политико-географическом положении стран Центральной и Юго-Западной Азии, системой знаний о превращении в ведущий по уровню развития регион и причинах, определяющих его экономический и политический подъём; объяснять причины возникновения основных социально-экономических проблем стран Центральной и Юго-Западной Азии; оценивать тенденции, географию и перспективы развития субрегионов	Работа у доски Фронтальный опрос Индивидуальный контроль	https://resh.edu.ru/	7, 8

Раздел 2. Америка 8 ч.

2.1	Тема 4. Англо-Америка (3 часа)	3	0	0	Владеть географическим мышлением для выявления особенностей географического, политико-географического, экономико-географического положения Канады и США; определять важнейшие особенности природных ресурсов и условий страны, отрасли специализации, географию размещения по стране; оценивать тенденции, географию и перспективы развития Канады и США	Работа у доски Фронтальный опрос Индивидуальный контроль	https://resh.edu.ru/	8
2.2	Тема 5. Латинская Америка (5 часов)	5	0	1	Владеть географическим мышлением для оценки географического положения и характеристики типов стран Латинской Америки; оценивать важнейшие показатели, характеризующие хозяйство отдельных субрегионов материка; тенденции, географию и перспективы развития региона; выявлять и оценивать географические факторы, определяющие динамику важнейших природных, социально-экономических и экологических процессов; владеть системой комплексных географических знаний о типологии стран определять лидерство региона в мировом хозяйстве; о составе субрегионов, экономико-географическом, политико-географическом	Работа у доски Фронтальный опрос Индивидуальный контроль	https://resh.edu.ru/	2, 8

					положении стран Латинской Америки, системой знаний о современных интеграционных процессах и их влиянии на развитие хозяйства региона; объяснять причины туристической привлекательности субрегионов, возникновения основных социально-экономических проблем стран Латинской Америки; оценивать тенденции, географию и перспективы развития региона			
Раздел 3. Африка, Австралия и Океания 8 ч.								
3.1	Тема 6. Африка (5 часов)	5	1	0	Владеть географическим мышлением для оценки современной политической карты Африки, географического положения, типах, устройстве стран региона; определять важнейшие показатели, характеризующие уровень природно-ресурсного потенциала стран Африки, обеспеченности полезными ископаемыми отдельных субрегионов материка; оценивать показатели, тенденции, географию и перспективы развития региона. Владеть терминами, понятиями о составе субрегионов, экономико-географическом, политико-географическом положении стран Африки, системой знаний об особенностях развития хозяйства региона; объяснять причины возникновения основных социально-экономических,	Работа у доски Фронтальный опрос Индивидуальный контроль	https://resh.edu.ru/	8

					экологических проблем в странах Африки; оценивать тенденции, географию и перспективы развития региона			
3.2	Тема 7. Австралия и Океания (3 часа)	3	0	0	<p>Владеть географическим мышлением для определения и оценки экономико-географического, политико-географического положения, государственного устройства Австралии, знаниями о важнейших географических объектах, природных ресурсах и условиях, населении Австралии, его особенностях, явлениях жизни страны; определять важнейшие особенности экономики Австралии, её уровень развития, ведущие отрасли, географию размещения; оценивать тенденции, географию и перспективы сотрудничества страны и развития международных отношений.</p> <p>Владеть географическим мышлением для выявления особенностей экономико-географического, политико-географического положения Океании, знаниями о важнейших географических объектах, природных ресурсах и условиях; определять важнейшие характеристики хозяйства Океании, его состав, ведущие отрасли, географию размещения; оценивать тенденции, географию и</p>	Работа у доски Фронтальный опрос Индивидуальный контроль	https://resh.edu.ru/	7, 8

					перспективы развития региона			
Раздел 4. Заключение 3 ч.								
4.1	Тема 8. Заключение (3 часа)	3	0	0	Владеть системой комплексных географических знаний и географическим мышлением; объяснять направленность и особенности изменений геополитических интересов России; оценивать состав экспорта и импорта России, современные экономические и политические связи нашей страны с государствами ближнего и дальнего зарубежья	Работа у доски Фронтальный опрос Индивидуальный контроль	https://resh.edu.ru/	7, 8
Итого по разделу		34	2	3				